

[illegible]

Powiat: ALEKSANDROWSKI
Gmina: 040102_1 CIECHOCINEK
Obręb: 0001 CIECHOCINEK
Działka: 361/8, 361/9, 396/65 ul. Kolejowa
Rejestr: GN.G0.6640.1745.2021
Mapa aktualna w zakresie na dzień 22.10.2021 r.
Układ współrzędnych: "2000 strefa 6", układ wys. „EVRF2007”
Mapa do celów projektowych została wykonana bez ustalenia obciążań
Określenie granic obszaru który był przedmiotem aktualizacji - - - - -
Nie wykazuje się istnienia w terenie innych – niż wskazanych na niniejszej mapie-
urządzeń podziemnych, które nie były zgłoszone do inwentaryzacji lub o których
brak jest informacji w instytucjach branżowych

<p>Poświadczam, że niniejszy dokument został opracowany w wyniku prac geodezyjnych i kartograficznych, których rezultaty zawiera opracowanie techniczne powyższej zwyfikacji. Jednocześnie informuję, że jestem świadomy odpowiedzialności karnej za złożenie fałszywego oświadczenia.</p>	
<p>Identyfikator zgłoszenia prac geodezyjnych</p>	<p>GN.Go.6640.1745.2021</p>
<p>Organ służby geodezyjnej, który otrzymał zgłoszenie</p>	<p>Starosta Aleksandrowski</p>
<p>Wykonawca prac geodezyjnych</p>	<p>Geoskarp mgr inż. Marcin Wiśniewski</p>
<p>Nr oraz data sporządzenia dokumentu zawierającego wyniki powyższej pracy geodezyjnej z wytyczką</p>	<p>Protokół Weryfikacji GN.Go.6640.1745.2021, 1 z 2 dnia 26.10.2021r.</p>
<p>Imię i nazwisko oraz nr uprawnień zawodowych kierownika prac</p>	<p>Adam Lewandowski Nr uprawnień 18821</p>

PROJEKT ZAGOSPODAROWANIA TERENU



 projektowane złącze kablowe
jako późniejsze odrębne opra-
cowanie



A.-F zakres opracowania

ZGODNIE Z ROZPORZĄDZENIEM MINISTRA INFRASTRUKTURY ROZWOJU
Z DNIA 22.09.2015.(Dz.U. z 2015r.poz.1554) POSWIADCZAM, ŻE KO-
PIA MAPY ZASADNICZEJ DO CEŁÓW PROJEKTOWYCH, NA KTÓREJ OPRA-
COWANO PROJEKT ZAGOSPODAROWANIA DZIAŁKI **JEST ZGODNA Z OR-
GINAŁEM** projektant mgr inż. arch. Maria Ingiewicz

PRACOWNIA ARCHITEKTONICZNA
ARCHI-SIZE
JAKUB KACZOROWSKI
TEL. 501-53-66-37
87-720 CIECHOCINEK
111 BRONIEWSKIEGO 1A /IP

INWESTOR: GMINA MIEJSKA CIECHOCINEK
ul. KOPERNIKA 19.87-720 CIECHOCINEK
ADRES INWESTYCJI: CIECHOCINEK, ul. KOLEJOWA
dz. NR. 040102_1.0001.361/8
dz. NR. 040102_1.0001.361/9
ob. 0001 Ciechocinek
gm. Ciechocinek powiat Aleksandrowski

TEMAT: POCZEKALNIA DLA PASAŻERÓW
PRZYSTANKU AUTOBUSOWEGO









BRANŻA:	ARCHITEKTURA
PROJEKTOWAŁ :mgr inż. arch. Maria Ingielewicz nr upr. ABU-IX-8386-5/6/89 Wk-bez ograniczeń wpis do Kujawsko Pomorskiej Izby Architektów pod numerem KP-0178	
	podpis

SPRAWDZAJĄCY: mgr inż. arch. Grażyna
Elzbieta Konarska uprawnienia bu-
dowlane do projektowania bez
ograniczeń w specjalności archite-
ktonicznej oraz sprawowania nad-
zoru budowlanego nr. ewid. GP-V/
8346/92/TO/90 Członek Izby Ar-
chitektów KP-0142

OPRACOWAŁ :
PRACOWNIA ARCHITEKTONICZNA
ARCHI-SIZE mgr inż. arch.
Jakub Kaczorowski podpis

TEMAT RYSUNKU : zagospodarowanie terenu	SKALA 1 : 100 DATA: 10.01.2022	RYSUNEK NR. 01
TEN RYSUNEK JEST OBEJTY PRAWAMI AUTORSKIMI INWEST HOM AND RENT Sp. z o.o. AL. JANA PAWŁA 1127, 00-867 WARSZAWA I NIE MOŻE BYĆ UŻYTYM CZY REPRODUKOWANYM W CZĘŚCI, ŁUB W CAŁOŚCI PRZY WYKORZYSTANIU DO PRAC BUDOWLANYCH		

ZAKRES JAKO ODREBNE OPRACOWANIE ZGODNIE
Z POSTĘPOWANIEM AB 6740.5 2022

- | | |
|---|--|
|  | zátoka autobusowa przeznaczona dla wysiadajacych pasazerów nawierzchnia z betonu cementowego C 30/ 37 ze zbrojeniem rozproszonym- 115 m ² |
|  | miejsce przeznaczone pod ladowanie autobusów kostka brukowa gr. 8 cm koloru szarego-155 m ² |
|  | zátoka autobusowa przeznaczona dla wysiadajacych pasazerów nawierzchnia z betonu cementowego C 30/ 37 ze zbrojeniem rozproszonym-225 m ² |
|  | droga manewrowa dla autobusówbeton asfaltowy AC 11S gr. 5 cm-1100 m ² |
|  | zátoka postojowa dla TAXI kostka brukowa gr. 8 cm koloru grafitowego-165 m ² |
|  | chodnik kostka brukowa gr. 8cm koloru szarego-1420m ² |
|  | zieleni - 960m ² |
|  | miejsce postojowe typu K+R kostka beukowa gr. 8 cm koloru grafitowego - 18m ² |

LEGENDA

- | | |
|--|---|
| | projektowany budynek przystanku |
| | projektowany taras przystanku |
| | droga p-poż |
| | wejścia do projektowanego budynku |
| | wejścia na taras projektowanego budynku |
| | wejścia do pomieszczenia pracownic |
| | istniejący hydrant zewnętrzny |
| | projektowana wewnętrzna sieć energetyczna |
| | istniejąca wewnętrzna sieć energetyczna do likwidacji |
| | projektowana wewnętrzna sieć kanalizacji deszczowej |
| | istniejąca wewnętrzna sieć kanalizacji do likwidacji |
| | projektowana wewnętrzna sieć kanalizacji sanitarnej |
| | projektowany taras |
| | istniejąca zieleni do likwidacji |
| | projektowana wewnętrzna sieć wodociągowa |

TEREN NIE JEST WPISANY DO REJESTRU ZABYTKÓW I NIE WYMAGA OCHRONY JAK I UZGODNIENIA BRAK WPŁYWU EKSPLOATACJI GÓRNICZEJ NA DZIAŁKI BRAK ISTNIEJĄCYCH I PRZEWIDYWANYCH ZAGROZEŃ ŚRODOWISKA NATURALNEGO I KRAJOWEGO DZIEDZICTWA KULTURY ZACZĄJĄ GOSPODAROWANIA W TERENIE POCCZALKI DL PASAZERÓW PRZYSTANKU AUTOBUSOWEGO W 87-720 CIECHOCHÓW UL.KOPERNIKA DZ NR 040102 1.0001.361/8 040102 1.0001.361/9 JED.EWD 0001 CIECHOCHÓW GM.CIECHOCHÓW POWIAT WŁOCŁAWEK WOJ. KJAWJSKO